

Viernes, 11 de agosto de 2017

Sección III - Administración del Estado

Confederaciones Hidrográficas

Confederación Hidrográfica del Guadiana

ANUNCIO. Proyecto canon regulación y tarifas utilización del agua. Zona occidental.

Confeccionado el PROYECTO DE CANON DE REGULACIÓN Y TARIFAS DE UTILIZACIÓN DEL AGUA. ZONA OCCIDENTAL a aplicar en el ámbito de dicha zona de la Confederación Hidrográfica del Guadiana, correspondiente al año 2.018, en cumplimiento de lo dispuesto en el vigente Reglamento del Dominio Público Hidráulico, aprobado por R.D. 849/1986 de 11 de Abril (BOE del 30 de Abril) se formaliza el presente trámite de INFORMACIÓN PÚBLICA, sobre dicho PROYECTO.


El importe de los diversos apartados a), b) y c) resultante para las distintas categorías de usuarios y para los diferentes intervalos de consumos unitarios se concreta en las tablas adjuntas, con cuyos valores se deducen los importes finales del Canon de Regulación y/o de la Tarifa de Utilización del Agua en aplicación de lo expuesto y definido en el Proyecto.

Dichos importes se publican en su doble formato, binomio por consumo (formato a utilizar con carácter general) y por superficie en el caso de usos agrícolas (para su uso de modo subsidiario o supletorio cuando no sea posible aplicar el formato binomio).

Asimismo se publican los importes aplicables al resto de usos

Durante un período de 15 (QUINCE) días, contados a partir de la fecha de inserción de la presente NOTA-ANUNCIO en el Boletín Oficial de la Provincia donde radique el aprovechamiento, podrán formularse las reclamaciones que procedan ante el Sr. Presidente de la Confederación Hidrográfica del Guadiana Avenida Reina Sofía, 43 06800 MÉRIDA (BADAJOZ) por los medios especificados en el art. 16 de la vigente Ley del Procedimiento Administrativo Común de las Administraciones Públicas, y preferiblemente por CORREO CERTIFICADO y testimoniante de la fecha de su presentación en la oficina de Correos.

Durante dicho PLAZO, y en horas hábiles de oficina, podrá ser examinado en las de esta Confederación Hidrográfica del Guadiana, en Ciudad Real: Carretera de Porzuna, 6, en Badajoz: C/ Sinfiriano Madroñero, 12, Mérida: Avenida Reina Sofía, 43 o Don Benito: Avenida





Viernes, 11 de agosto de 2017

de Badajoz s/n., el PROYECTO DE CANON DE REGULACIÓN Y TARIFAS DE UTILIZACIÓN DEL AGUA. ZONA OCCIDENTAL precitado.

(Tablas en siguientes páginas)

Badajoz, 4 de agosto de 2017
Jose Manuel Rosón Jiménez
SECRETARIO



Viernes, 11 de agosto de 2017

PROPUESTA DE CANON DE REGULACION - AÑO 2.018

USUARIOS AGRICOLAS					
SISTEMA ZONA OCCIDENTAL	CATE- GORIA	Euros / Hectárea			SUMA
		a)	b)	c)	
ORELLANA Z.O. GRAVEDAD	B	22,11	-1,54	40,50	61,07
Tomás Directas	E	22,11	-1,54	40,50	61,07
ZUJAR : Z.O. Aspersión	B	22,11	-1,54	40,50	61,07
ZUJAR : Tomás Directas	E	22,11	-1,54	40,50	61,07
CENTRO: ZONA OFICIAL	B	22,11	-1,54		20,57
CENTRO: TOMAS DIRECTAS	E	22,11	-1,54		20,57
MONTUJO GRAVEDAD	B	22,11	-1,54	40,50	61,07
LOBON GRAVEDAD	B	22,11	-1,54	40,50	61,07
SECTOR R	B	22,11	-1,54	40,50	61,07
MONTUJO Aspersión. Sector e-1º.	B	22,11	-1,54	40,50	61,07
LOBON Aspersión. Sect f2º, g-2º	B	22,11	-1,54	40,50	61,07
LOBON Asp. Arroyo S-S-Calamonte	B	22,11	-1,54	40,50	61,07
MONTUJO Amp. Gravedad. Elevación	B	22,11	-1,54	40,50	61,07
LOBON Amp. Gravedad. Elevación	B	22,11	-1,54	40,50	61,07
MONTUJO Tomás Directas	E	22,11	-1,54	40,50	61,07
LOBON Tomás Directas	E	22,11	-1,54	40,50	61,07
PROSERPINA Y CORNALBO	G	22,11	-1,54	40,50	61,07
REGULACION INDIRECTA	F	6,19	-0,43	11,34	17,10
CUENCA MEDIA	D	22,11	-1,54	40,50	61,07
CUENCA MEDIA	D'	22,11	-1,54	40,50	61,07
CUENCA MEDIA	D''	22,11	-1,54	40,50	61,07


PROPUESTA DE CANON DE REGULACION - AÑO 2.018

USUARIOS DE ABASTECIMIENTOS					
SISTEMA ZONA OCCIDENTAL	CATE- GORIA	Euros / 1.000 m3.			SUMA
		a)	b)	c)	
TOMA EN EMBALSES Y RÍOS REGULADOS	(1)	18,43	-1,28	33,75	50,90
REGULACIÓN INDIRECTA	F	5,16	-0,36	9,45	14,25

USUARIOS INDUSTRIALES					
SISTEMA ZONA OCCIDENTAL	CATE- GORIA	Euros / 1.000 m3.			SUMA
		a)	b)	c)	
TOMA EN EMBALSES Y RÍOS REGULADOS	(1)	11,06	-0,77	20,25	30,54
REGULACIÓN INDIRECTA	F	3,10	-0,22	5,67	8,55

USUARIOS INDUSTRIALES NO CONSUNTIVOS					
SISTEMA ZONA OCCIDENTAL	CATE- GORIA	Euros / 1.000 m3.			SUMA
		a)	b)	c)	
TOMA EN EMBALSES Y RÍOS REGULADOS	(1)	2,21	-0,15	4,05	6,11
REGULACIÓN INDIRECTA	F	0,62	-0,04	1,13	1,71


(1) Usuarios clasificados en categorías B, E, D' y G.
Con toma en embalses, canales, acequias, etc., y en tramos de ríos con regulación.



Viernes, 11 de agosto de 2017

PROPUESTA DE TARIFA DE UTILIZACION DEL AGUA - AÑO 2018					
USUARIOS AGRICOLAS					
SISTEMA ZONA OCCIDENTAL	CATE- GORIA	Euros / Hectárea			SUMA
		a)	b)	c)	
ORELLANA Z.O. GRAVEDAD	B	23,17	6,35	9,01	38,53
" Tomas Directas	E	23,17	6,35	9,01	38,53
ZUJAR . Z.O. ASPERSION	B	0,00	0,00	33,31	33,31
" Tomas Directas RED	E	0,00	0,00	33,31	33,31
CENTRO: ZONA OFICIAL	B	51,08	10,30		61,38
CENTRO: TOMAS DIRECTAS	E	51,08	10,30		61,38
MONTIJO Z. O. Gravedad	B	0,00	0,00	5,25	5,25
LOBON Z O Gravedad	B	76,35	-2,68	5,19	78,86
SECTOR R	B	0,00	0,00	0,00	0,00
MONTIJO Asp. Sector e-1º	B	0,00	0,00	5,25	5,25
LOBON Asp. Sect. f-2º, g-2º	B	304,27	-56,06	5,19	253,40
LOBON Asp. Arroyo-Calamonte	B	285,27	8,12	5,19	298,58
MONTIJO Amp. Grav. Elevación	B	0,00	0,00	5,25	5,25
LOBON Amp. Grav. Elevación	B	160,92	9,66	5,19	175,77
MONTIJO Tomas Directas	E	0,00	0,00	5,25	5,25
LOBON Tomas Directas	E	76,35	-2,68	5,19	78,86

PROPUESTA DE TARIFA DE UTILIZACION DEL AGUA - AÑO 2018					
USUARIOS DE ABASTECIMIENTOS					
SISTEMA ZONA OCCIDENTAL	CATE- GORIA	Euros / 1.000 m3.			SUMA
		a)	b)	c)	
ORELLANA TOMAS DIRECTAS	E	19,31	5,29	7,51	32,11
LOBON Amp. Grav. Elevación TOMAS DIRECTAS RED	E	134,10	8,05	4,33	146,48
MONTIJO Tomas Directas	E	0,00	0,00	4,38	4,38
LOBON Tomas Directas	E	63,63	-2,23	4,33	65,73
USUARIOS INDUSTRIALES					
SISTEMA ZONA OCCIDENTAL	CATE- GORIA	Euros / 1.000 m3.			SUMA
		a)	b)	c)	
ORELLANA Tomas Directas	E	11,59	3,18	4,51	19,28
LOBON Amp. Grav. Elevación TOMAS DIRECTAS RED	E	80,46	4,83	2,60	87,89
MONTIJO Tomas Directas	E	0,00	0,00	2,63	2,63
LOBON Tomas Directas	E	38,18	-1,34	2,60	39,44
USUARIOS INDUSTRIALES NO CONSUNTIVOS					
SISTEMA ZONA OCCIDENTAL	CATE- GORIA	Euros / 1.000 m3.			SUMA
		a)	b)	c)	
ORELLANA Tomas Directas	E	2,32	0,64	0,90	3,86
LOBON Amp. Grav. Elevación TOMAS DIRECTAS RED	E	16,09	0,97	0,52	17,58
MONTIJO Tomas Directas	E	0,00	0,00	0,53	0,53
LOBON Tomas Directas	E	7,64	-0,27	0,52	7,89



Viernes, 11 de agosto de 2017


PROPUESTA BINOMIA DE CANON DE REGULACION 2.018

U S U A R I O S			A G R I C O L A S		
SISTEMA	CATE- GORIA	m3/Ha. Dotación de cálculo	Euros / 1.000 m3.		Euros / Ha.
ZONA OCCIDENTAL			a)	b)	c)
ORELLANA Z.O. GRAVEDAD	B	6.000	3,69	-0,26	40,50
" Tomas Directas	E	6.000	3,69	-0,26	40,50
ZUJAR : Z.O. Aspersión	B	6.000	3,69	-0,26	40,50
ZUJAR : Tomas Directas	E	6.000	3,69	-0,26	40,50
ZONA CENTRO	B	6.000	3,69	-0,26	
ZONA CENTRO. TOMAS DIRECTAS	E	6.000	3,69	-0,26	
MONTIJO Z. O. Gravedad	B	6.000	3,69	-0,26	40,50
LOBON Z. O. Gravedad	B	6.000	3,69	-0,26	40,50
SECTOR R	B	6.000	3,69	-0,26	40,50
MONTIJO Aspersión. Sector e-1º.	B	6.000	3,69	-0,26	40,50
LOBON Aspersión. Sect f-2º, g-2º	B	6.000	3,69	-0,26	40,50
LOBÓN Arroyo S.S-Calamonte	B	6.000	3,69	-0,26	40,50
MONTIJO Amp. Gravedad Elevación	B	6.000	3,69	-0,26	40,50
LOBON Amp. Gravedad Elevación	B	6.000	3,69	-0,26	40,50
MONTIJO Tomas Directas	E	6.000	3,69	-0,26	40,50
LOBÓN Tomas Directas	E	6.000	3,69	-0,26	40,50
PROSERPINA Y CORNALBO	G	6.000	3,69	-0,26	40,50
REGULACION INDIRECTA	F	6.000	1,03	-0,07	11,34
CUENCA MEDIA	D	6.000	3,69	-0,26	40,50
CUENCA MEDIA	D'	6.000	3,69	-0,26	40,50
CUENCA MEDIA	D''	6.000	3,69	-0,26	40,50

PROPUESTA BINOMIA DE CANON DE REGULACION 2.018

Para consumos inferiores a 500 m3/Ha.

U S U A R I O S			A G R I C O L A S		
SISTEMA	CATE- GORIA	m3/Ha. Dotación	euros/Ha.		euros/Ha.
ZONA OCCIDENTAL			a)	b)	c)
ORELLANA Z.O. GRAVEDAD	B	< 500	4,42	-0,31	40,50
" Tomas Directas	E	< 500	4,42	-0,31	40,50
ZUJAR : Z.O. Aspersión	B	< 500	4,42	-0,31	40,50
ZUJAR : Tomas Directas	E	< 500	4,42	-0,31	40,50
ZONA CENTRO	B	< 500	4,42	-0,31	
ZONA CENTRO. TOMAS DIRECTAS	E	< 500	4,42	-0,31	
MONTIJO Z. O. Gravedad	B	< 500	4,42	-0,31	40,50
LOBON Z. O. Gravedad	B	< 500	4,42	-0,31	40,50
SECTOR R	B	< 500	4,42	-0,31	40,50
MONTIJO Aspersión. Sector e-1º.	B	< 500	4,42	-0,31	40,50
LOBON Aspersión. Sect f-2º, g-2º	B	< 500	4,42	-0,31	40,50
LOBÓN Arroyo S.S-Calamonte	B	< 500	4,42	-0,31	40,50
MONTIJO Amp. Gravedad Elevación	B	< 500	4,42	-0,31	40,50
LOBON Amp. Gravedad Elevación	B	< 500	4,42	-0,31	40,50
MONTIJO Tomas Directas	E	< 500	4,42	-0,31	40,50
LOBÓN Tomas Directas	E	< 500	4,42	-0,31	40,50
PROSERPINA Y CORNALBO	G	< 500	4,42	-0,31	40,50
REGULACION INDIRECTA	F	< 500	1,24	-0,09	11,34
CUENCA MEDIA	D	< 500	4,42	-0,31	40,50
CUENCA MEDIA	D'	< 500	4,42	-0,31	40,50
CUENCA MEDIA	D''	< 500	4,42	-0,31	40,50



Viernes, 11 de agosto de 2017

PROPUESTA BINOMIA DE TARIFA UTILIZACION AGUA 2.018

U S U A R I O S			A G R I C O L A S		
SISTEMA ZONA OCCIDENTAL	CATE- GORIA	m3/Ha. Dotación de cálculo	Euros / 1.000 m3.		Euros / Ha.
			a)	b)	c)
ORELLANA Z.O. GRAVEDAD	B	8.500	2,73	0,75	9,01
" Tomas Directas	E	8.500	2,73	0,75	9,01
ZUJAR . Z.O. ASPERSION	B	5.000	0,00	0,00	33,31
" Tomas Directas RED	E	5.000	0,00	0,00	33,31
ZONA CENTRO	B	7.500	6,81	1,37	
ZONA CENTRO. TOMAS DIRECTAS	E	7.500	6,81	1,37	
MONTIJO Z.O. Gravedad	B	6.000	0,00	0,00	5,25
LOBON Z.O. Gravedad	B	7.000	10,91	-0,38	5,19
MONTIJO Asp. Sector e-1º	B	3.500	0,00	0,00	5,25
LOBON Asp. Sect. f-2º, g-2º	B	2.000	152,14	-28,03	5,19
LOBÓN Arroyo-Calamonte	B	4.500	63,39	1,80	5,19
MONTIJO Amp. Grav. Elevación	B	5.000	0,00	0,00	5,25
LOBON Amp. Grav. Elevación	B	6.000	26,82	1,61	5,19
MONTIJO Tomas Directas	E	6.000	0,00	0,00	5,25
LOBÓN Tomas Directas	E	7.000	10,91	-0,38	5,19

PROPUESTA BINOMIA DE TARIFA UTILIZACION AGUA 2.018

Para consumos inferiores a 500 m3/Ha.

U S U A R I O S			A G R I C O L A S		
SISTEMA ZONA OCCIDENTAL	CATE- GORIA	m3/Ha. Dotación	euros/Ha.		euros/Ha.
			a)	b)	c)
ORELLANA Z.O. GRAVEDAD	B	< 500	4,63	1,27	9,01
" Tomas Directas	E	< 500	4,63	1,27	9,01
ZUJAR . Z.O. ASPERSION	B	< 500	0,00	0,00	33,31
" Tomas Directas RED	E	< 500	0,00	0,00	33,31
ZONA CENTRO	B	< 500	10,22	2,06	
ZONA CENTRO. TOMAS DIRECTAS	E	< 500	10,22	2,06	
MONTIJO Z.O. Gravedad	B	< 500	0,00	0,00	5,25
LOBON Z.O. Gravedad	B	< 500	15,27	-0,54	5,19
MONTIJO Asp. Sector e-1º	B	< 500	0,00	0,00	5,25
LOBON Asp. Sect. f-2º, g-2º	B	< 500	30,43	-11,21	5,19
LOBÓN Arroyo-Calamonte	B	< 500	28,53	1,62	5,19
MONTIJO Amp. Grav. Elevación	B	< 500	0,00	0,00	5,25
LOBON Amp. Grav. Elevación	B	< 500	16,09	1,93	5,19
MONTIJO Tomas Directas	E	< 500	0,00	0,00	5,25
LOBÓN Tomas Directas	E	< 500	15,27	-0,54	5,19

